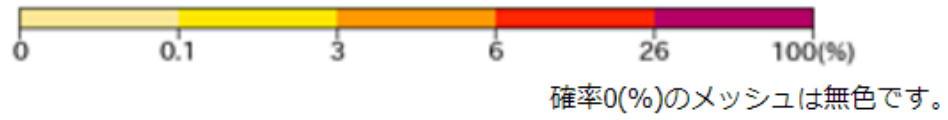
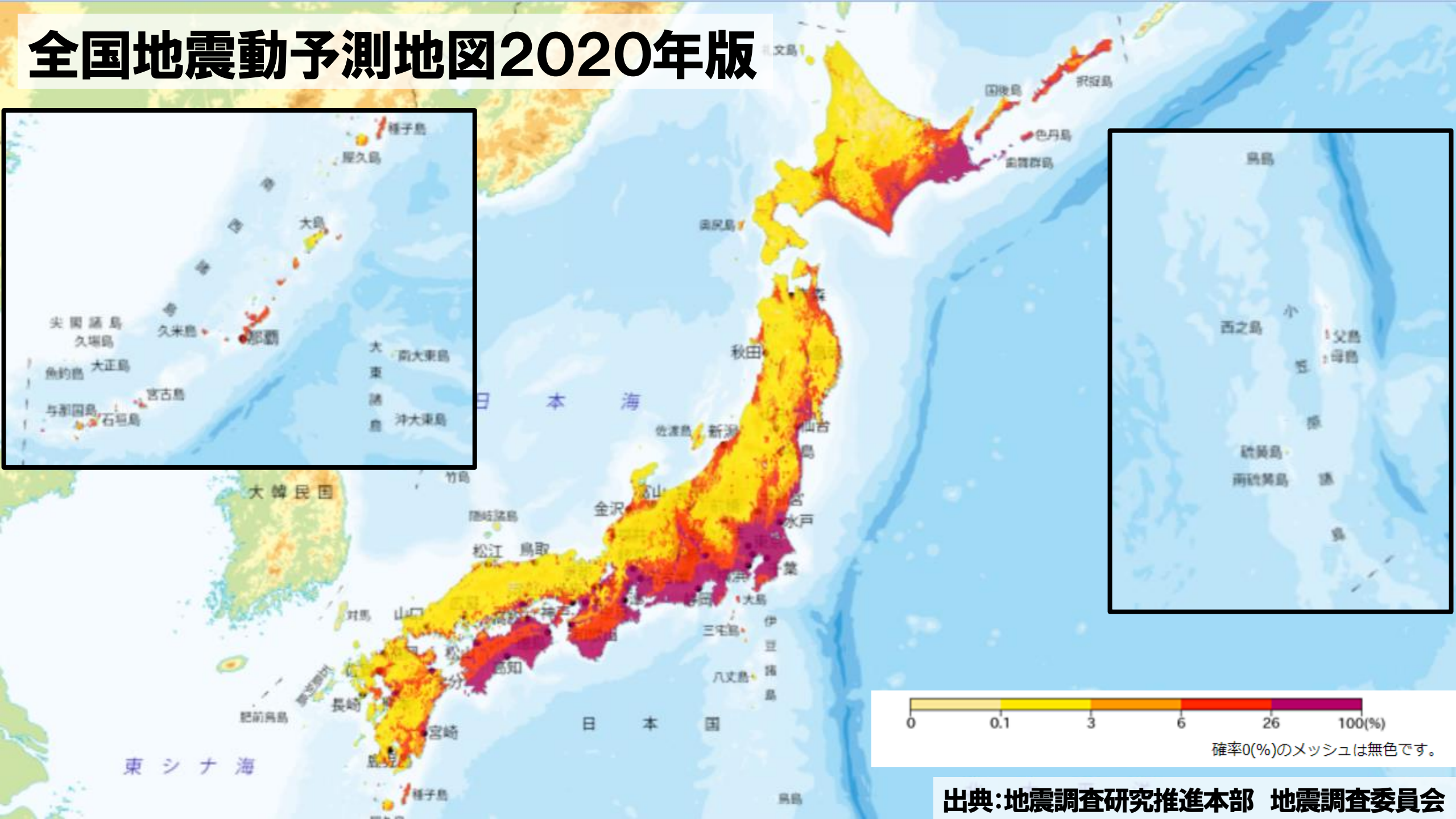
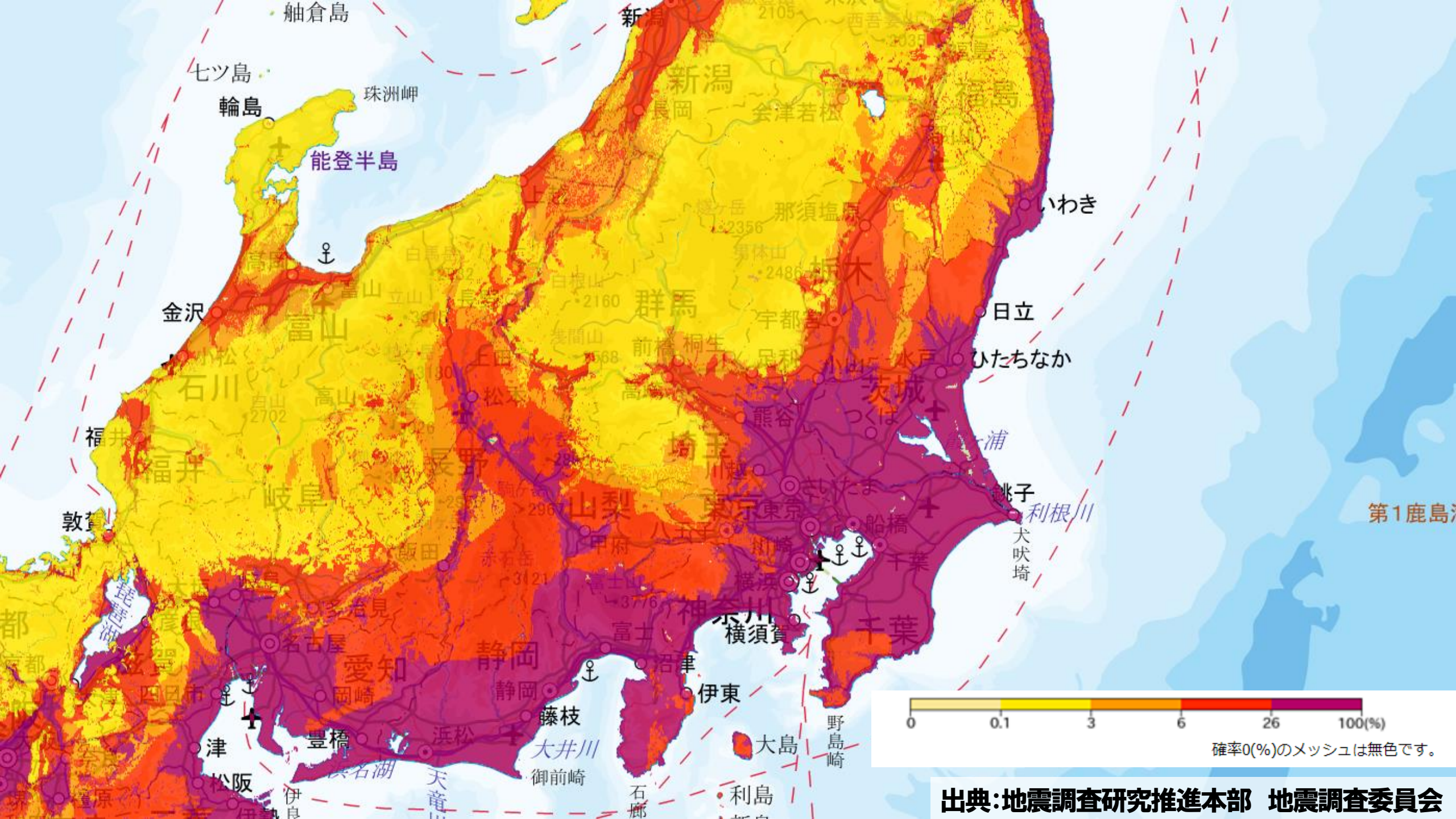


# 全国地震動予測地図2020年版



出典:地震調査研究推進本部 地震調査委員会



出典:地震調査研究推進本部 地震調査委員会

**清川村**  
**15.8%**

**座間市**  
**59.4%**

**海老名市**  
**77.1%**

地震種類	死傷者数(津波以外の要因)			
	死者数	重症者数	中等症者数	軽症者数
都心南部直下地震	50	30	340	590
三浦半島断層群の地震	*	*	40	70
神奈川県西部地震	0	0	*	*
東海地震	0	0	*	*
南海トラフ巨大地震	0	0	*	10
大正型関東地震	260	120	1,000	1,410
元禄型関東地震(参考)	260	120	1,000	1,410
相模トラフ沿いの最大クラスの地震(参考)	470	200	1,480	1,840